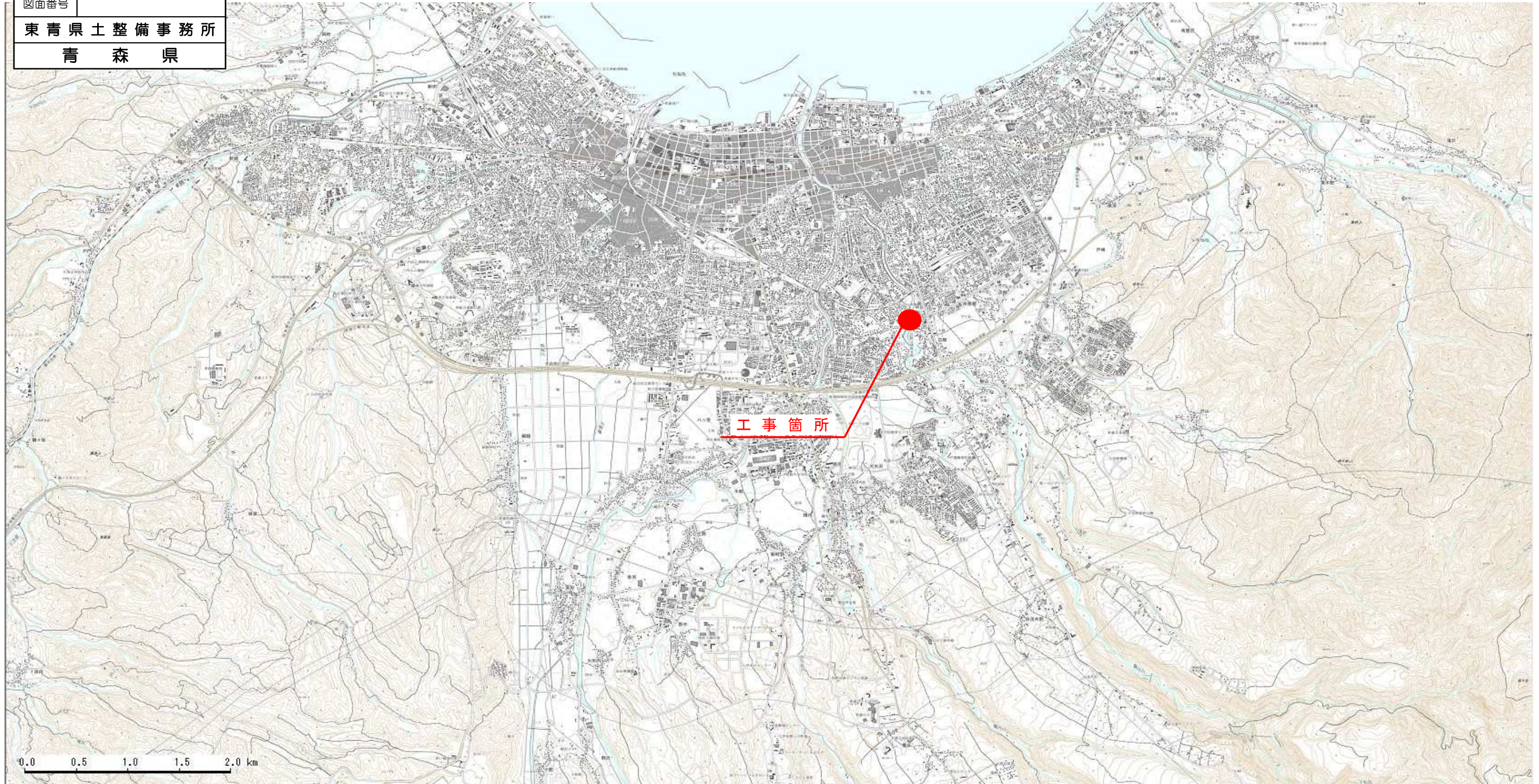


令和8年度 総合流域防災 (国土強靱化) 工事		
工事番号	繰繰河 第1-6号	
河川名	駒込川	
業務箇所	青森市 大字 古館 地内	
位置図	縮尺	-
図面番号		
東青県土整備事務所		
青森県		

位置図



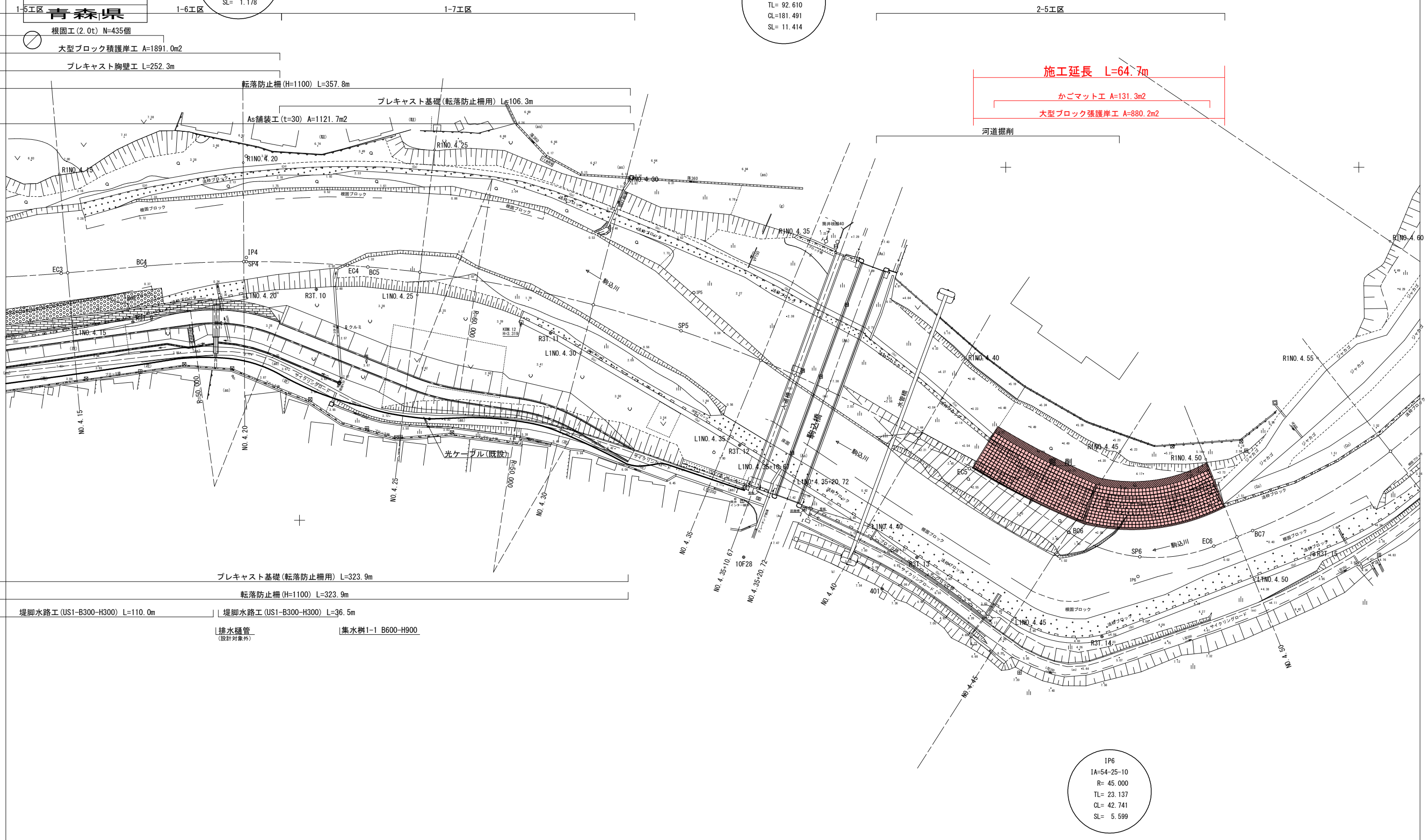
令和 8 年度	総合流域防災 (国土強靱化)	工事
工事番号	緑総河第 1-6 号	
路線 河川名	駒込川	
方色工 箇所	青森市大字古館 地内	
平面図(2/7)	縮尺 S=1:500	
図面番号	8 葉中 1	
東青森土整備事務所		

平面図 (2/7) S=1:1,000 (S=1:500)

IP4
IA=9-23-26
R=350.000
TL=28.746
CL=57.363
SL=1.178

IP5
IA=28-06-16
R=370.000
TL=92.610
CL=181.491
SL=11.414

IP6
IA=54-25-10
R=45.000
TL=23.137
CL=42.741
SL=5.599



施工延長 L=64.7m
かごマット工 A=131.3m2
大型ブロック張護岸工 A=880.2m2

1-5工区 青森県
根固工(2.0t) N=435個
大型ブロック積護岸工 A=1891.0m2
プレキャスト胸壁工 L=252.3m

1-6工区
1-7工区

2-5工区

プレキャスト基礎(転落防止柵用) L=323.9m
転落防止柵(H=1100) L=323.9m
堤脚水路工(US1-B300-H300) L=110.0m
堤脚水路工(US1-B300-H300) L=36.5m
排水樋管(設計対象外)
集水樹1-1 B600-H900

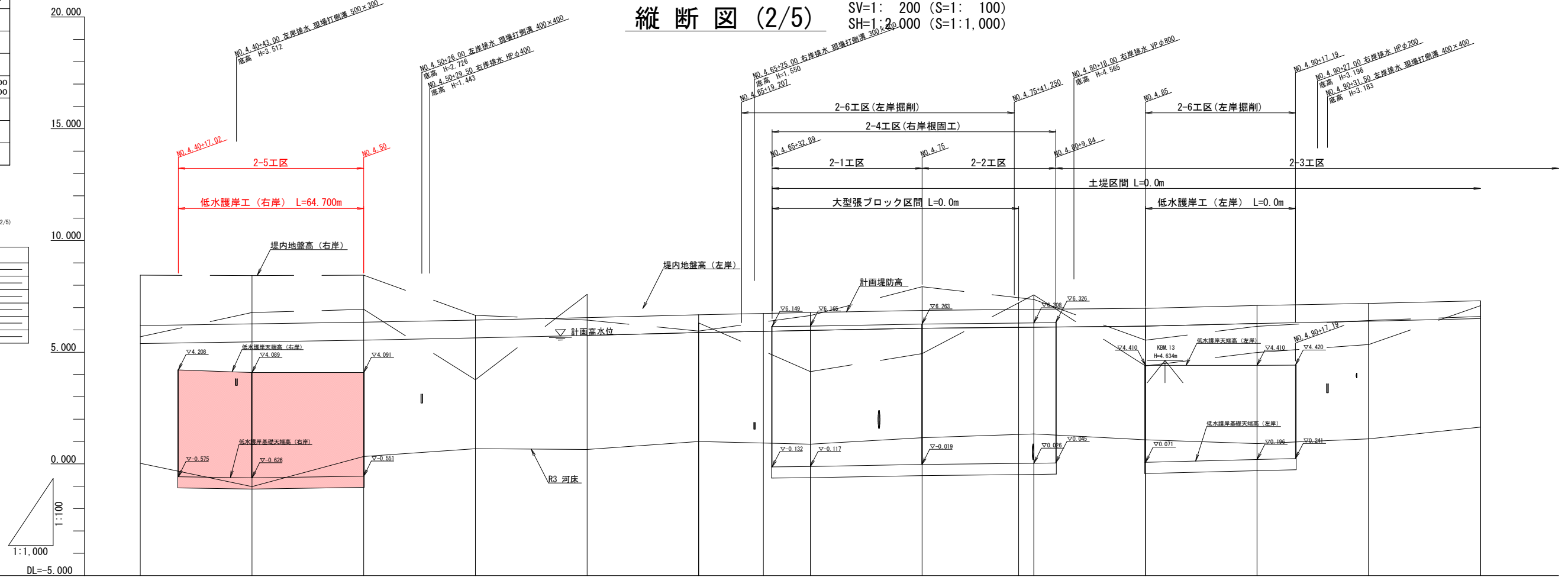
令和 8 年度 総合流域防災 (国土強靱化) 工事	
工事番号	繰総河第 1-6 号
路線 河川名	駒込川
方色工 図号	青森市大字古館 地内
縦断面 (2/5)	縮尺 SV=1: 100 SH=1: 1,000
図面番号	8 業中 2
東青森土整備事務所	
青森県	

本図の標高は、令和2年度 KBM 11 H=7.145m を基準とした。
NO. 4.40 ~ NO. 5.00 (2/5)

凡 例	
左岸地盤高	_____
右岸地盤高	_____
R 3 河床	_____
計画堤防高	_____
計画高水位	_____
高水敷高	_____

縦断面図 (2/5)

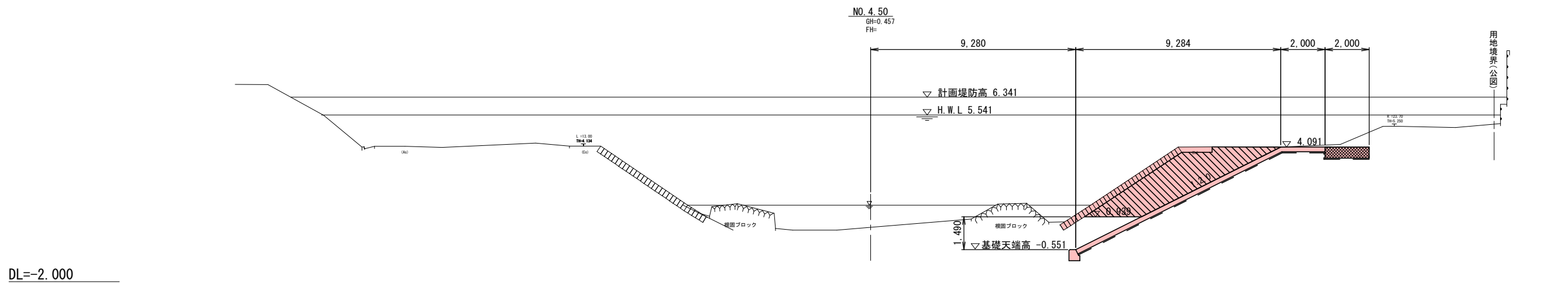
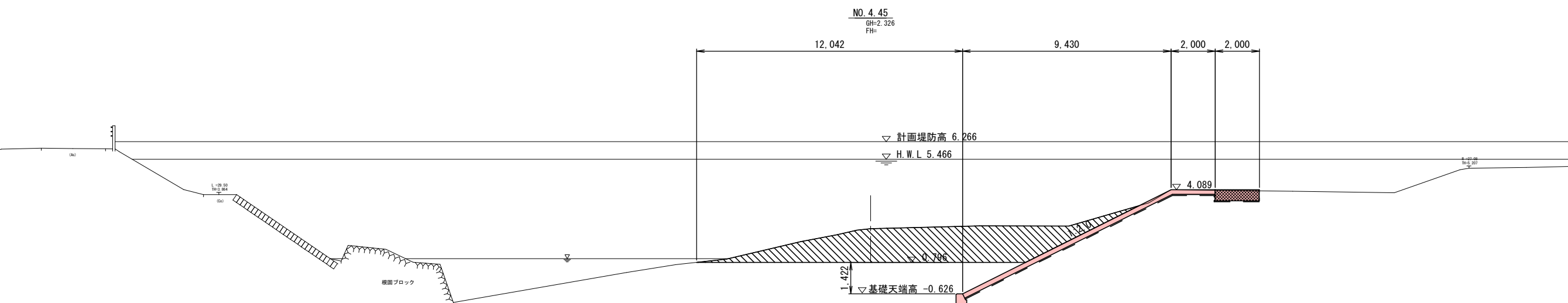
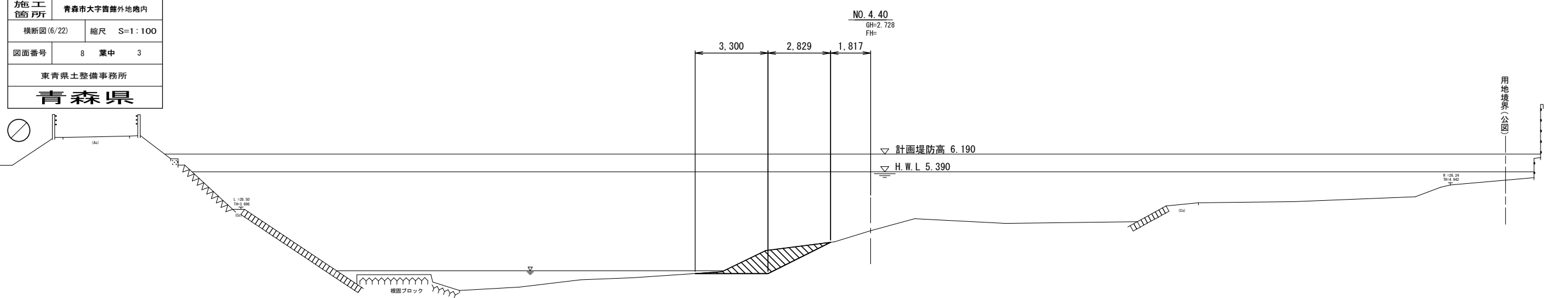
SV=1: 200 (S=1: 100)
SH=1: 200,000 (S=1: 1,000)



測点名	区間距離		現況高						計画高				
	29.280	50.000	H20 河床高	R 3 河床高	水位	左岸地盤高	右岸地盤高	左岸堤防高	右岸堤防高	河床高	高水敷高	高水位	堤防高
NO.4.40	4408.012	4408.012		0.024	0.911	5.688	8.443	3.696	3.850			5.390	6.190
NO.4.45	4458.012	4458.012	-1.496	-1.018	0.970	6.773	8.433	3.864	4.089			5.486	6.266
NO.4.50	4508.012	4508.012	-0.376	0.330	1.460	6.920	8.444	4.134	4.090			5.541	6.341
NO.4.55	4558.012	4558.012	-0.635	0.681	1.516	3.763	6.651	4.208	6.445			5.636	6.436
NO.4.60	4608.012	4608.012	-0.463	0.645	1.528	7.586	6.436	4.386	4.208			5.748	6.548
NO.4.65	4658.012	4658.012	0.275	1.003	1.552	6.314	5.947	3.810	4.957			5.876	6.676
NO.4.70	4708.012	4708.012	0.340	0.883	1.609	4.132	6.644	3.177	5.899			5.975	6.775
NO.4.75	4758.012	4758.012	0.999	1.169	1.833	4.937	7.927	3.568	6.142			6.073	6.873
NO.4.80	4808.012	4808.012	0.063	1.340	1.884	7.566	7.358	3.273	6.339			6.118	6.918
NO.4.85	4858.012	4858.012		1.077	1.948	4.384	5.538	4.711	6.096			6.163	6.963
NO.4.90	4908.012	4908.012	1.202	0.906	1.979	4.988	6.156	4.579	4.604			6.288	7.088
NO.4.95	4958.012	4958.012		1.125	1.983	5.341	6.423	4.791	4.703			6.386	7.186
NO.5.00	5008.012	5008.012	1.287	1.651	2.244	7.085	6.597	4.883	5.009			6.501	7.301

令和 8 年度	総合流域防災 (国土強靱化)	工事
工事番号	緑総河第 1-6 号	
路線 河川名	駒込川	
方包工 区画別	青森市大字青森外地域内	
横断面(6/22)	縮尺 S=1:100	
図面番号	8 葉中 3	
東青森土整備事務所		
青森県		

横断図 (6/22) S=1:100

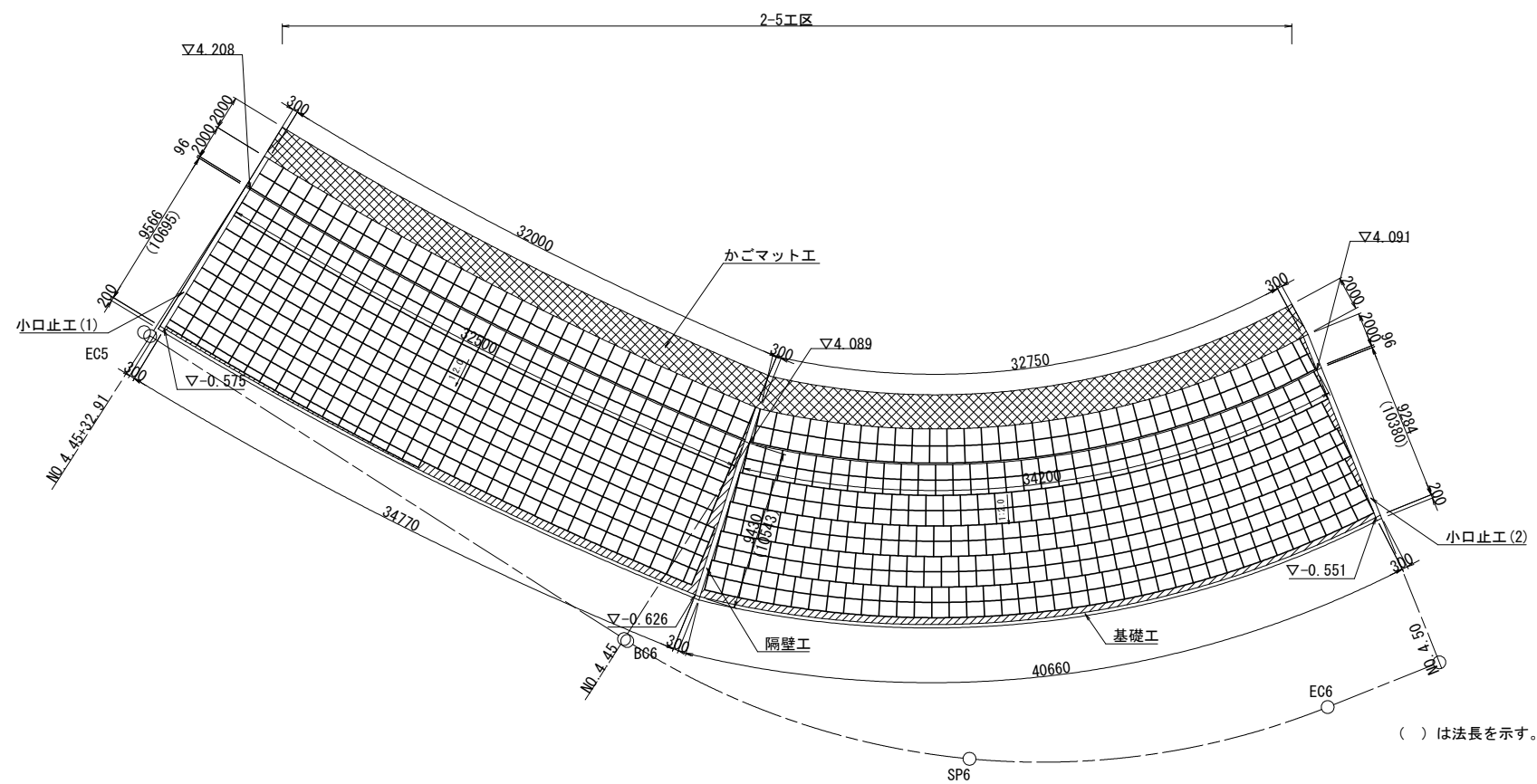


令和 8 年度	総合流域防災 (国土強靱化)	工事
工事番号	緑総河第 1-6 号	
路線名	駒込川	
方区工 図行	青森市大字古館 地内	
低水護岸工 構造図 (1/2)	縮尺 図 示	
図面番号	8 葉中 4	
東青森土整備事務所		
青森県		

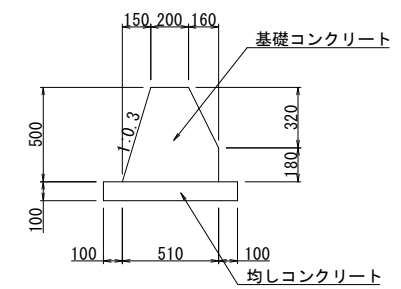
低水護岸工構造図(2工区)(1/2)

NO. 4.45+32.91~NO. 4.50

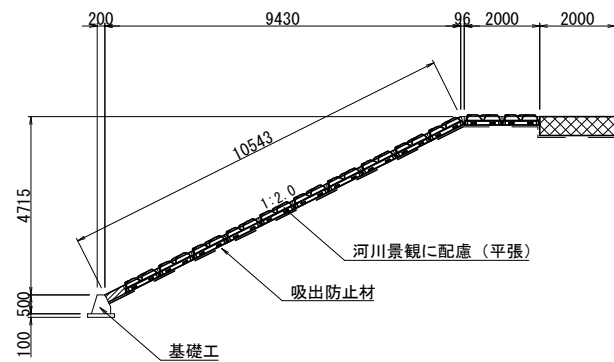
平面図
S=1:200



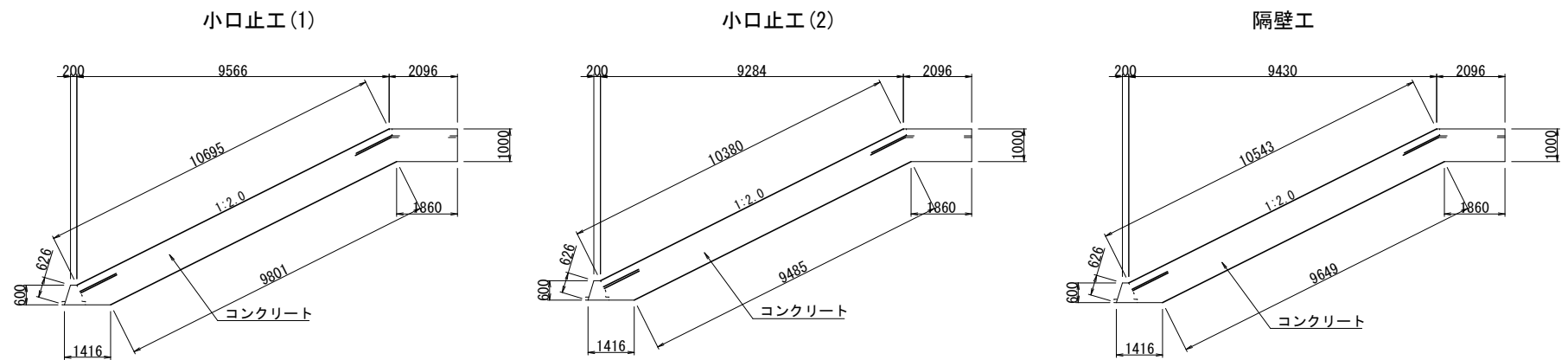
基礎工
S=1:20



標準断面図
S=1:100



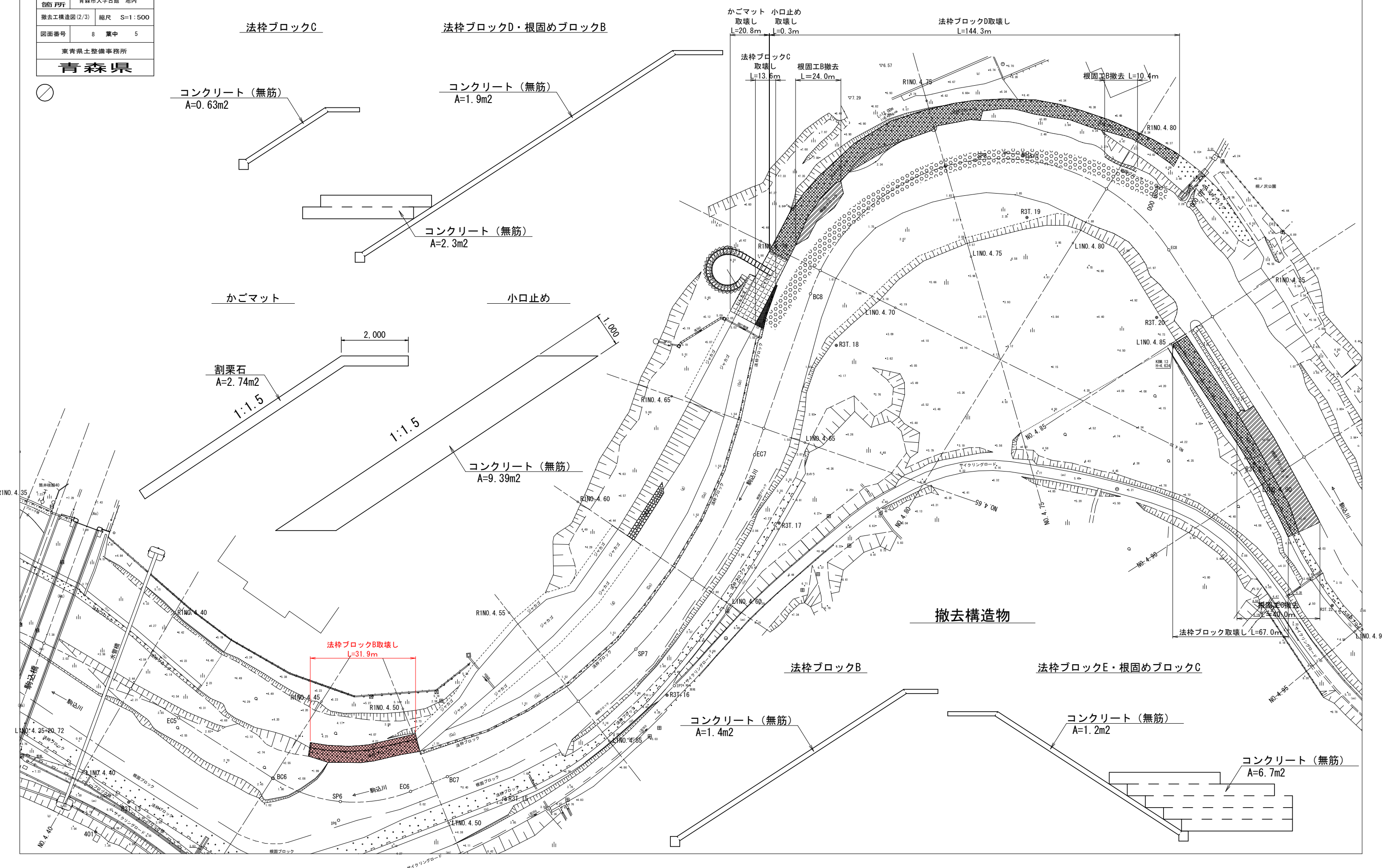
小口止・隔壁
S=1:100



令和 8 年度	総合流域防災 (国土強靱化)	工事
工事番号	繰総河第 1-6 号	
路線名	駒込川	
工事箇所	青森市大字古館 地内	
撤去工構造図(2/3)	縮尺 S=1:500	
図面番号	8 業中 5	
東青森土木事務所		
青森県		

撤去工構造図 (2/3) S=1:1,000 (S=1:500)

撤去構造物



令和 8 年度 総合流域防災 (国土強靱化) 工事	
工事番号	緑総河第 1-6 号
路線名	駒込川
方包工事箇所	青森市大字古館 地内
土工横断面(4/10) 縮尺	S=1:100
図面番号	8 葉中 6
東青森土整備事務所	
青森県	

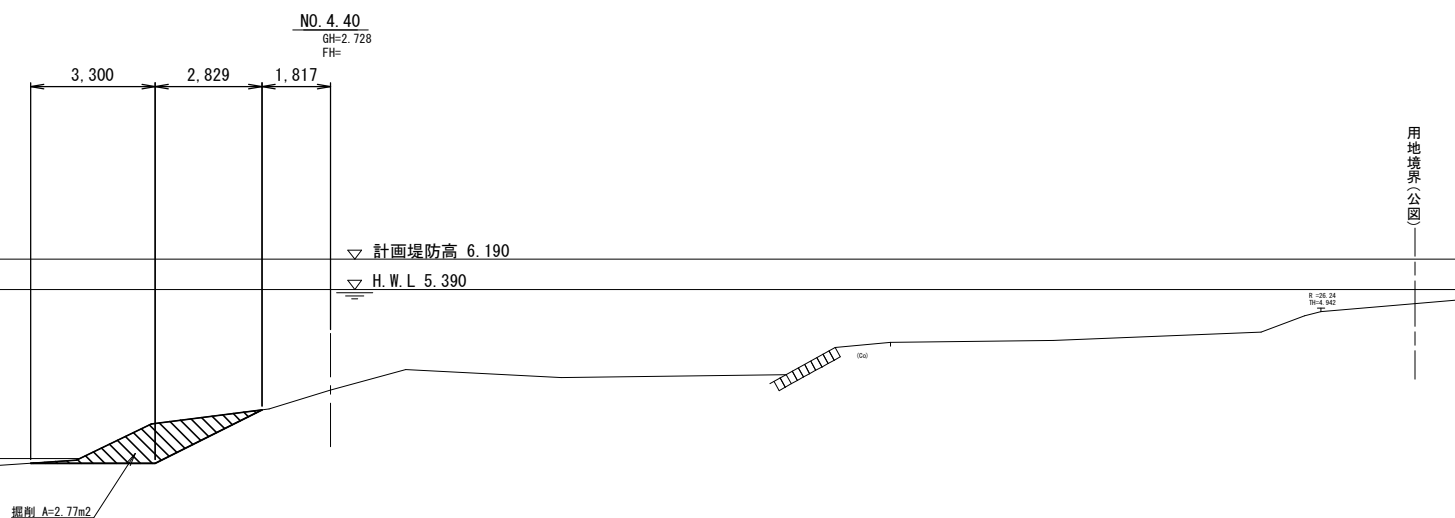
土工横断面図(4/10) S=1:200 (S=1:100)

河川土工

工種	種別	単位	数量
掘削	①2.5m未満	m ²	2.8
	②2.5m以上4.0m未満	m ²	0.0
	③4.0m以上	m ²	0.0
盛土	川表盛土法面	m	0.0
	川裏盛土法面	m	0.0
	切土法面	m	0.0

法覆護岸工 NO. 4.40

工種	種別	単位	数量
床掘		m ²	0.0
埋戻し		m ²	0.0
植生工	張芝	m	0.0
	種子吹付	m	0.0



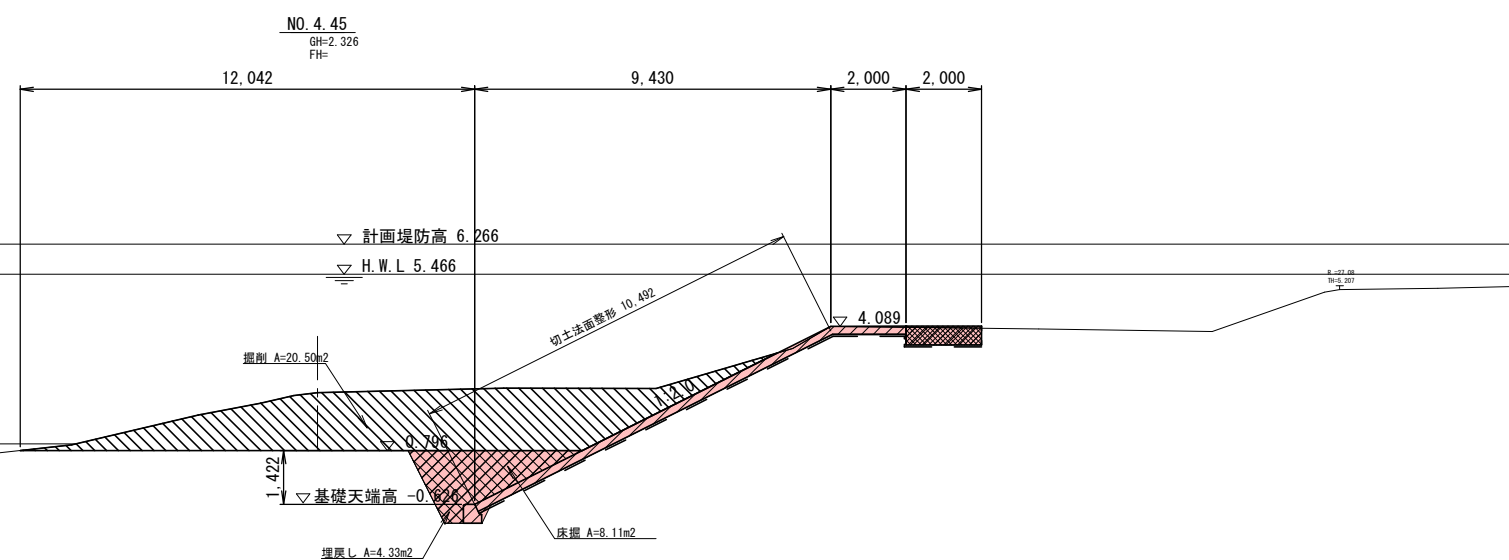
DL=-2.000

河川土工

工種	種別	単位	数量
掘削	①2.5m未満	m ²	0.0
	②2.5m以上4.0m未満	m ²	0.0
	③4.0m以上	m ²	0.0
盛土	川表盛土法面	m	0.0
	川裏盛土法面	m	0.0
	切土法面	m	10.5

法覆護岸工 NO. 4.45

工種	種別	単位	数量
床掘		m ²	8.1
埋戻し		m ²	4.3
植生工	張芝	m	0.0
	種子吹付	m	0.0



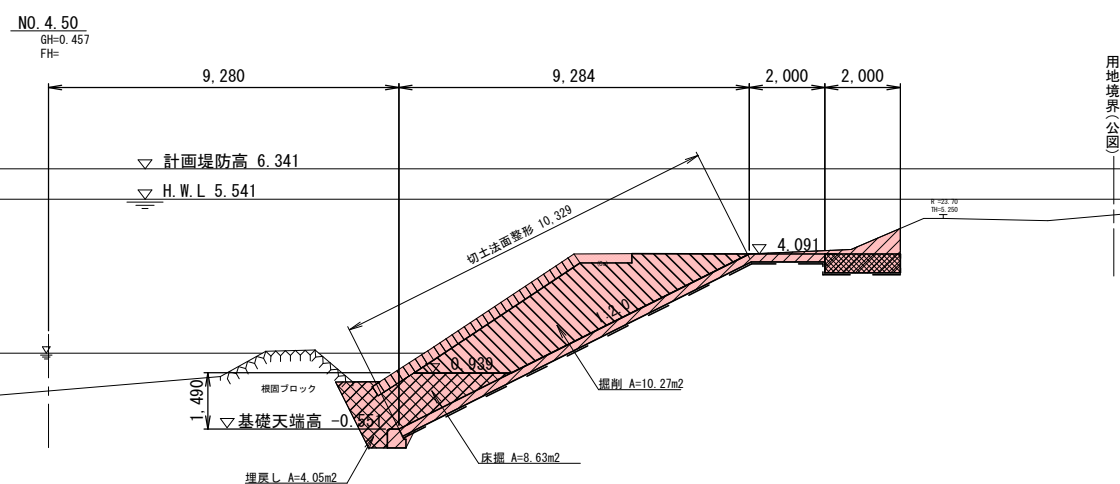
DL=-2.000

河川土工

工種	種別	単位	数量
掘削	①2.5m未満	m ²	10.3
	②2.5m以上4.0m未満	m ²	0.0
	③4.0m以上	m ²	0.0
盛土	川表盛土法面	m	0.0
	川裏盛土法面	m	0.0
	切土法面	m	10.3

法覆護岸工 NO. 4.50

工種	種別	単位	数量
床掘		m ²	8.6
埋戻し		m ²	4.1
植生工	張芝	m	0.0
	種子吹付	m	0.0



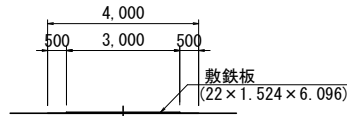
DL=-2.000

令和 8 年度 総合流域防災 (国土強靱化) 工事	
工事番号	縦総河第 1-6 号
路線名	駒込川
方色工区	青森市大字古館 地内
仮設計画平面図 (12/15)	縮尺 S=1:800
図面番号	8 業中 7
東青森土整備事務所	
青森県	

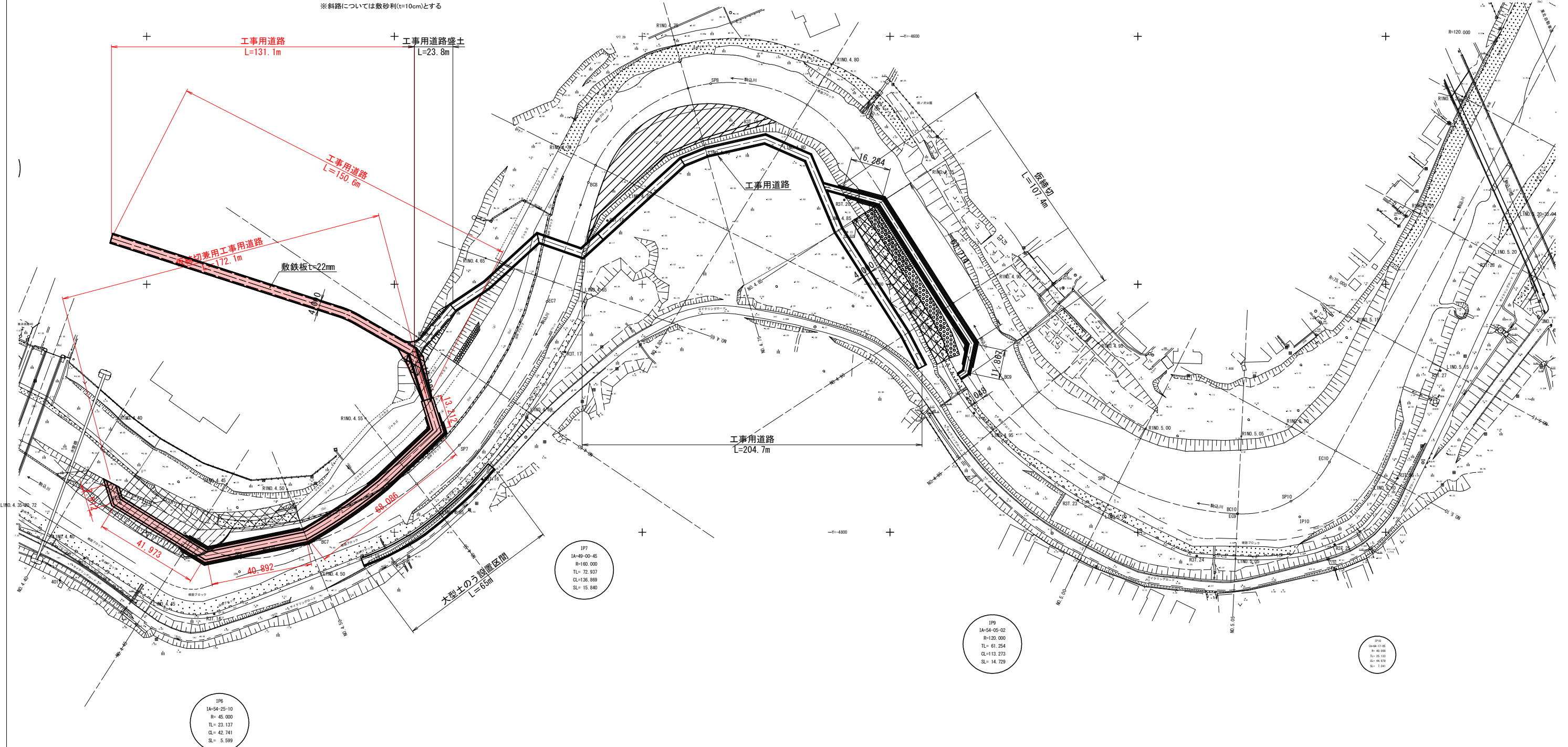
仮設計画平面図 (12/15) (2-5工区、2-6工区)

S=1:1,600 (S=1:800)

工事用道路
S=1:100



※斜路については敷砂利(t=10cm)とする



令和 8 年度	総合流域防災 (国土強靱化)	工事
工事番号	縦総河第 1-6 号	
路線名	駒込川	
方包工 区画別	青森市大字古館 地内	
仮設計画図(8/9)	縮尺 S=1:100	
図面番号	8 業中 8	
東青森土整備事務所		
青森県		

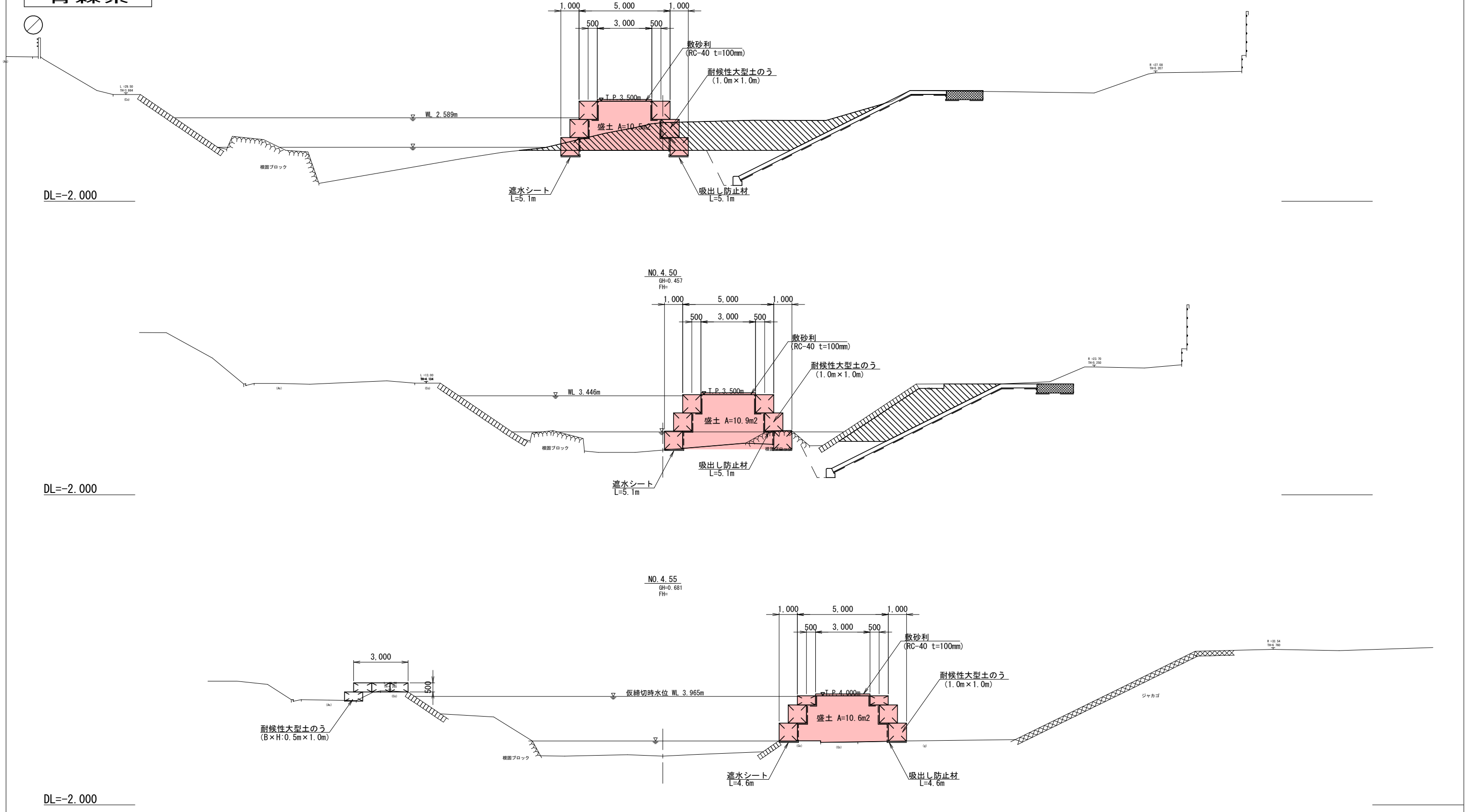
仮設計画横断図(8/10) S=1:100

2-5工区断面図

NO. 4.45
GH=2.326
FH=

NO. 4.50
GH=0.457
FH=

NO. 4.55
GH=0.681
FH=



DL=-2.000

DL=-2.000

DL=-2.000